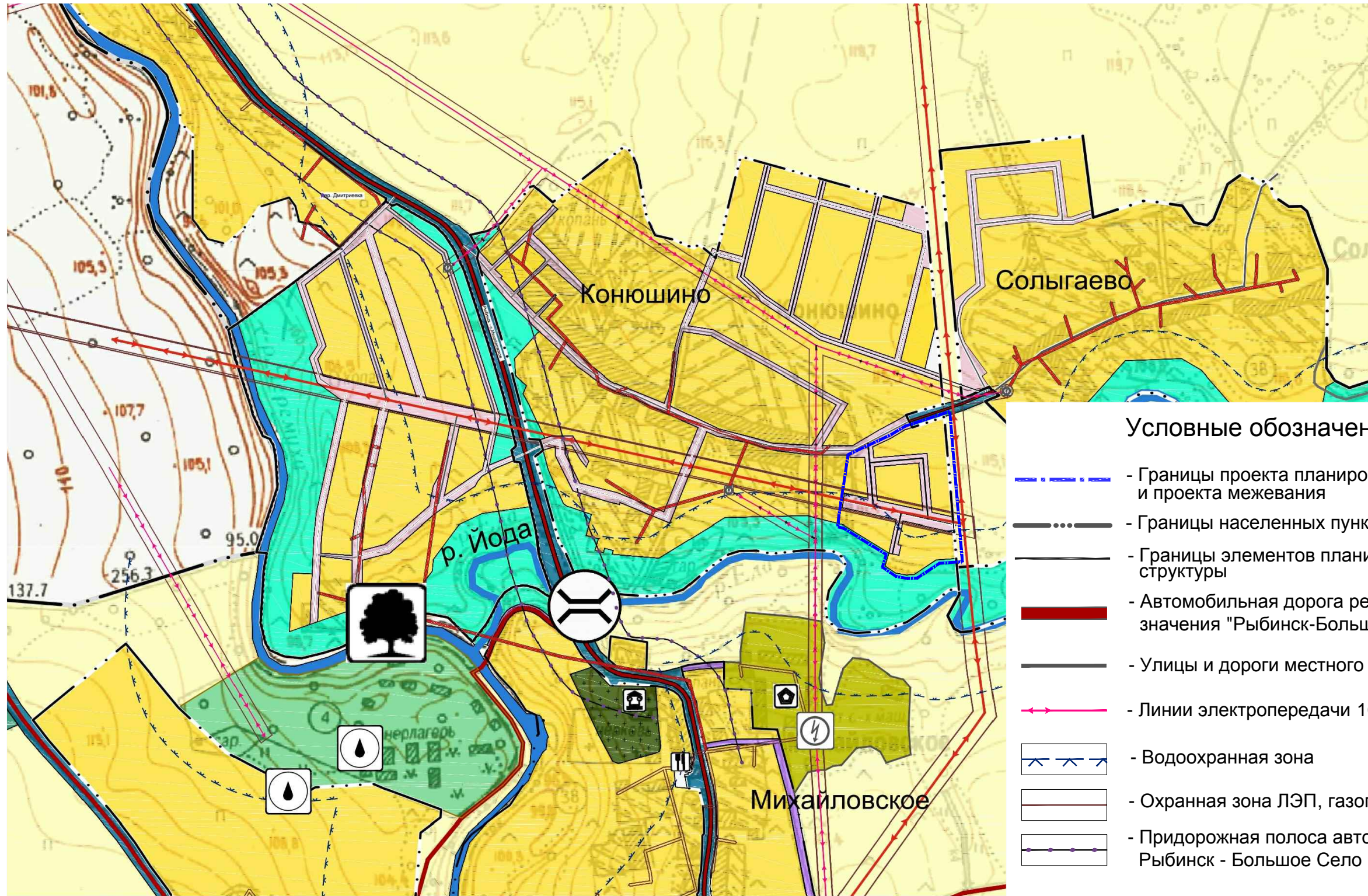











Фрагмент карты планировочной структуры Волжского сельского поселения



Условные обозначения

-  - Границы проекта планировки и проекта межевания
-  - Границы населенных пунктов
-  - Границы элементов планировочной структуры
-  - Автомобильная дорога регионального значения "Рыбинск-Большое Село"
-  - Улицы и дороги местного значения
-  - Линии электропередачи 10 - 35 кВ
-  - Водоохранная зона
-  - Охранная зона ЛЭП, газопроводов
-  - Придорожная полоса автодороги Рыбинск - Большое Село

						07-21			
						Проект планировки территории в границах земельных участков с кадастровыми №№ 76:14:050101:44, 76:14:050101:98, расположенных по адресу: Ярославская область, Рыбинский МР, Волжское сельское поселение, д. Солыгаево			
Изм.	Кол.уч.	Лист	№ док.	Подп.	Дата	Материалы по обоснованию проекта	Стадия	Лист	Листов
Разработал		Багин В.С.					ГД	1	4
ГАП		Багин В.С.				Фрагмент карты планировочной структуры Волжского сельского поселения Рыбинского муниципального района б/м	ИП Багин В.С.		
Н. контроль									